

Borholur í Austur-Fljótum



Haukur Jóhannesson

Unnið fyrir Orkustofnun

Greinargerð JHJ-2011/047

Október 2011

Inngangur

Í þessari greinargerð er fjallað um borholur í Austur-Fljótum í Skagafirði.

1. tafla. Upplýsingar um borholur í Austur-Fljótum.

Borhola	Staðarnúmer	Lögbýli	Dýpi	N-hnit	V-hnit	Borár
RE-01	49811	Reykjarhóll	182 m	66° 01.182	19° 00.014	1986
HV-01	49831	Hólavellir	58 m	66° 01.022	19° 00.270	1986
HV-02	49832	Hólavellir	44 m	66° 01.013	19° 00.280	1986
GL-01	49811	Gil	30 m	66° 00.538	19° 00.686	1986
GL-02	49812	Gil	30 m	66° 00.519	19° 00.681	1986

Reykjarhóll í Austur-Fljótum

RE-01

Borholan RE-01 á Reykjarhóli í Austur-Fljótum er suðvestan í Reykjarhól um það bil í miðri hlíð og suður af sjálfum bænum. Hún er um 350 metra suðaustur af bænum. Frágangur er ekki góður og allt óvarið. (1. mynd)



1. mynd. Borhola RE-01 á Reykjarhóli í Austur-Fljótum.

Hólavellir**HV-01**

Borhola HV-01 er ofarlega í flatri mýri undir brattri urðarbrún. Holan er um 310 metra ofan þjóðveggar og um 370 metra suðvestur af RE-01. Holan er með loki en ástand hennar er slæmt. (2. mynd)




2. mynd. Borhola HV-01 á Hólavöllum.

Hólavellir

HV-02

Hola HV-02 er um 20 metrum sunnar en HV-01 og neðar í sömu mýri. Frágangur holunnar er nokkuð góður og ástand hennar sæmilegt. (3. mynd)



3. mynd. Borhola HV-02 á Hólavöllum.

Gil

GL-01

Borhola GL-01 er um 50 metra austan þjóðvegur og skammt sunnan við gömlu torf sundlaugina. Holan er þar í mýri og er opin. Ástand holunnar er ekki gott. (4. mynd)



4. mynd. Borhola GL-01 á Gili.

Gil

GL-02

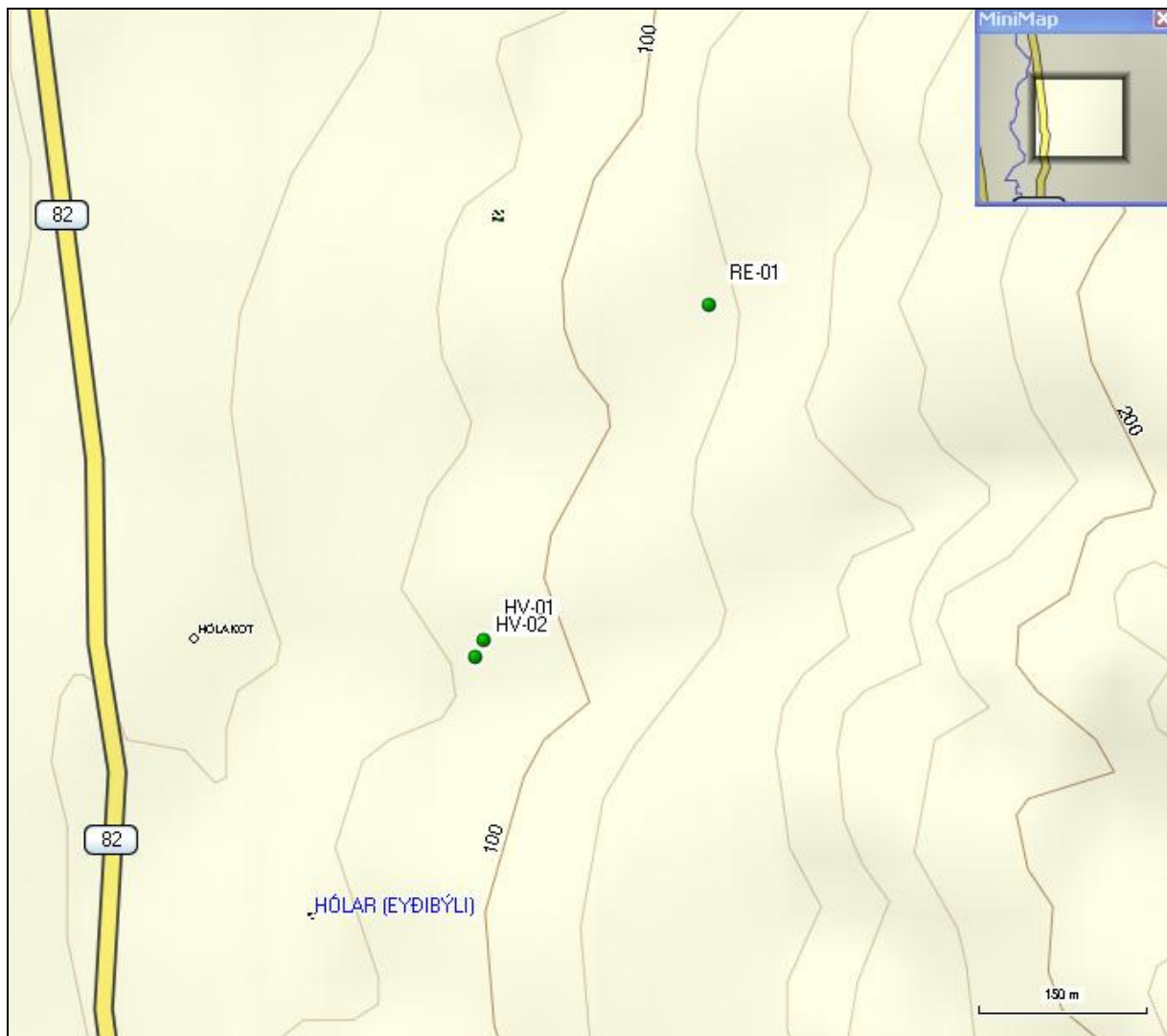
Borhola GL-02 er um 35 metrum sunnar en hola GL-01 en þó í sömu mýri. Holan er opin og ástand hennar er slæmt. (5. mynd)



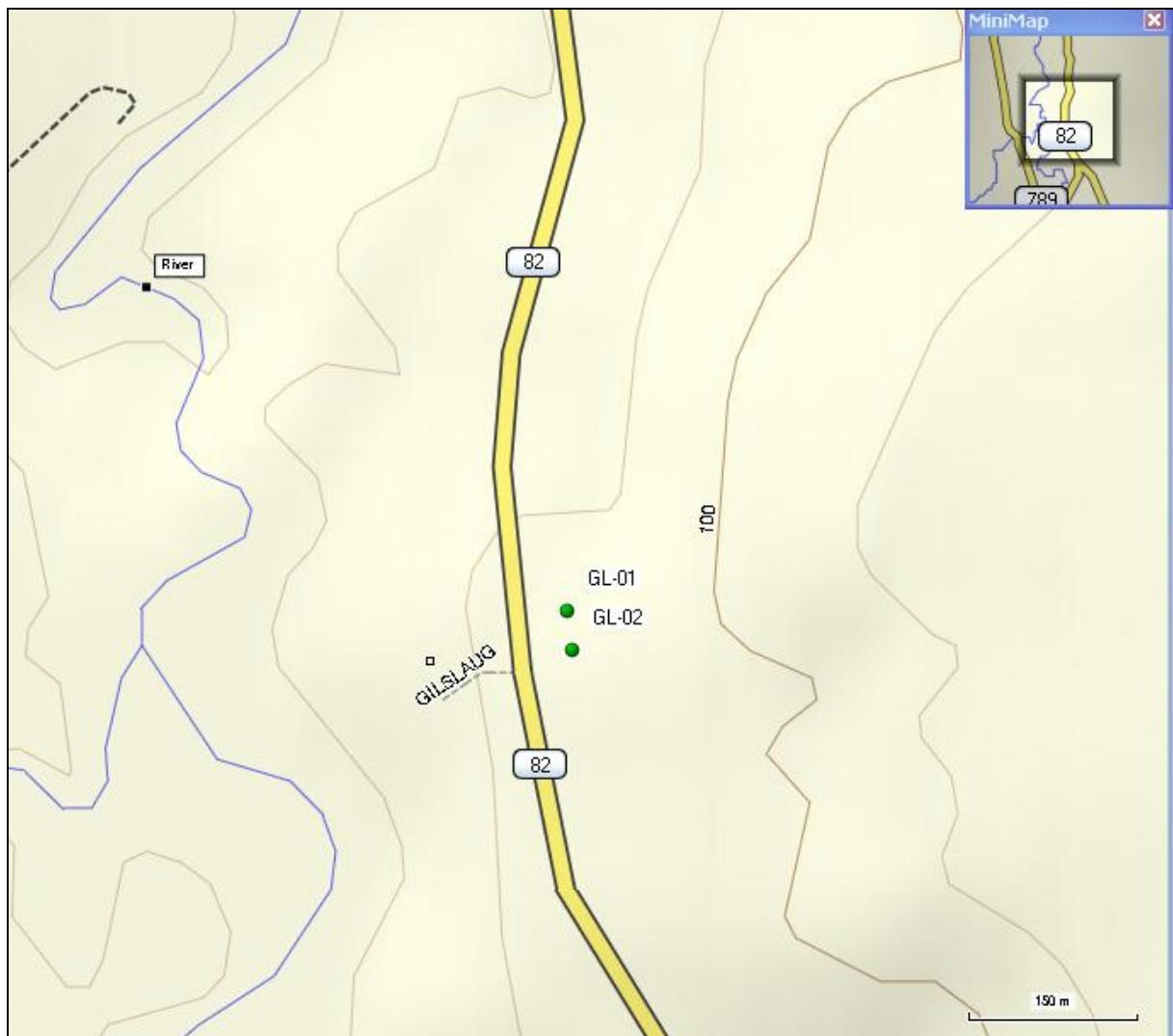
5. mynd. Borhola GL-02 á Gili.



6. mynd. Yfirlit um holur í Austur-Fljótum.



7. mynd. Borholur á Reykjarhóli og Hólavöllum í Austur-Fljótum.



8. mynd. Borholur á Gili í Austur-Fljótum.